




















### BILAN DES SURFACES

LOT	Surface (m²)	LOT	Surface (m²)	LOT	Surface (m²)
LOT 1	1618 m²	LOT 7	1682 m²	LOT 13	5967 m²
LOT 2	1357 m²	LOT 8	1624 m²	LOT 14	2536 m²
LOT 3	1163 m²	LOT 9	1287 m²	LOT 15	3804 m²
LOT 4	1265 m²	LOT 10	1295 m²	LOT 16	3327 m²
LOT 5	1119 m²	LOT 11	3918 m²	LOT 17	33538 m²
LOT 6	1269 m²	LOT 12	9249 m²		
<b>Surface cessible totale</b>	<b>74018 m²</b>				
<b>Surface totale Zone</b>	<b>92754 m²</b>				

-  Haies existantes conservées (7040 ml)
-  Haies à créer (1050 ml)
-  Haies existantes à supprimer (336 ml)
-  Clôtures de type 1
-  Clôtures de type 2
-  Clôtures de type 3
-  Accès Lot
-  Surfaces humides existantes
-  Surfaces humides impactées (1058 m²)
-  Surfaces humides compensées (18233 m²)
-  Voirie en enrobé
-  Cheminement liaison douce
-  Bassin / noue
-  Espaces verts - engazonnement / prairies
-  Espaces verts - Massif bocager à créer ou conforter
-  Surface constructible
-  Arbre à grand Capricorne protégé
-  Retraits zones constructibles
-  Simulation emplacement bâti